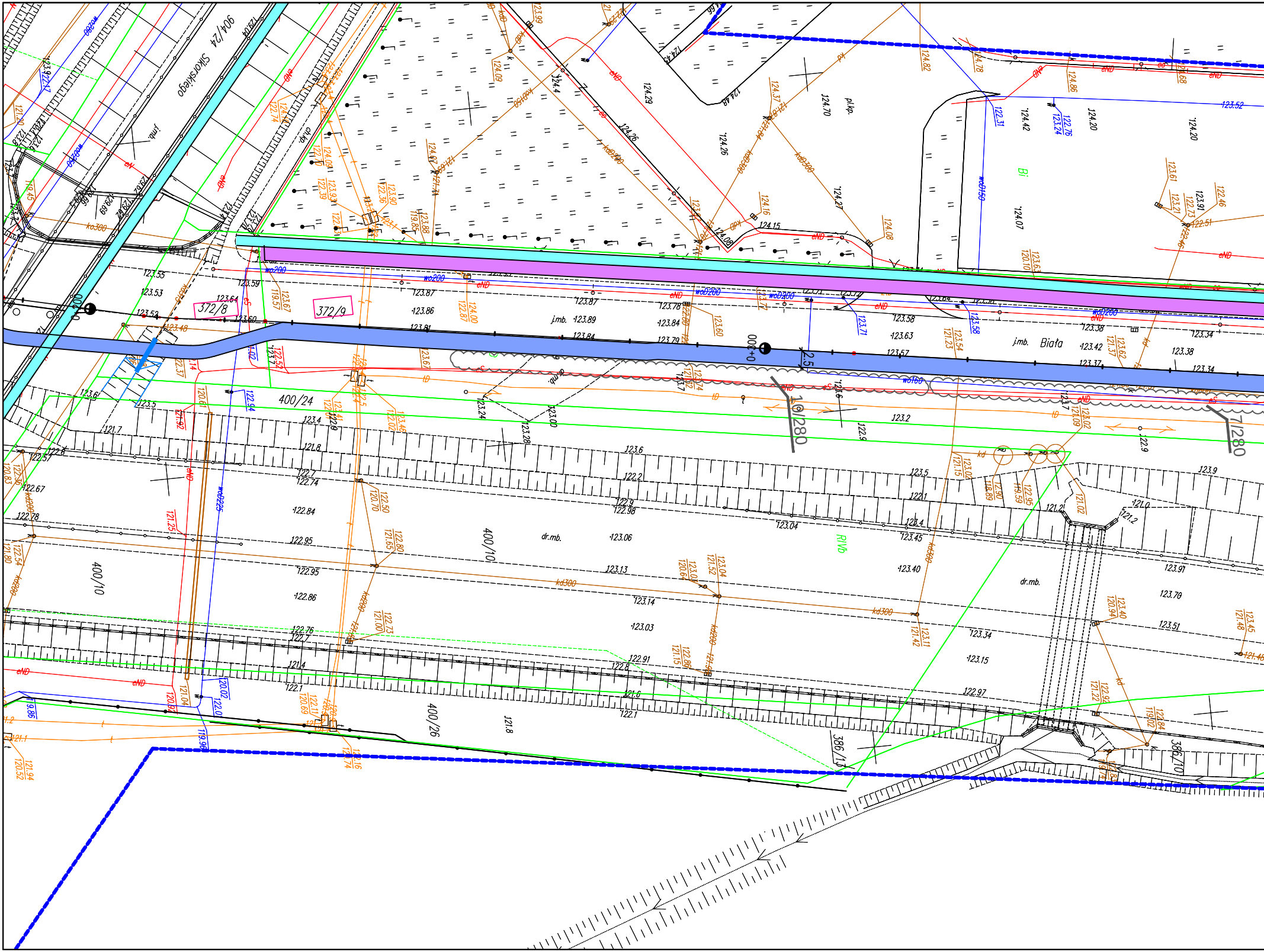

904/24
Sikorskiego
372/8
372/9
400/24
400/10
400/26
386/1
386/10
10/280
7/280
0+300
2.5
j.mb.
Biała
dr.mb.
pl.kp.
ch.kp.
RIVb
Bi
kd300
ko300
wo200
wD200
wD150
wD225
wo160
kD300
kD400
eND
td
123.55
123.53
123.52
123.59
123.64
123.60
123.48
123.87
123.86
123.81
123.89
123.84
123.78
123.79
123.58
123.63
123.57
123.38
123.42
123.37
123.34
123.6
123.4
123.2
122.9
123.6
122.2
122.7
122.74
122.84
122.95
122.86
122.76
121.4
122.1
121.8
123.06
123.13
123.14
123.03
122.91
122.8
121.6
122.97
123.04
123.45
123.40
123.34
123.15
123.91
123.70
123.51
123.9
123.5
121.0
121.2
124.29
124.26
124.70
124.27
124.07
124.42
124.20
124.15
124.08
123.52

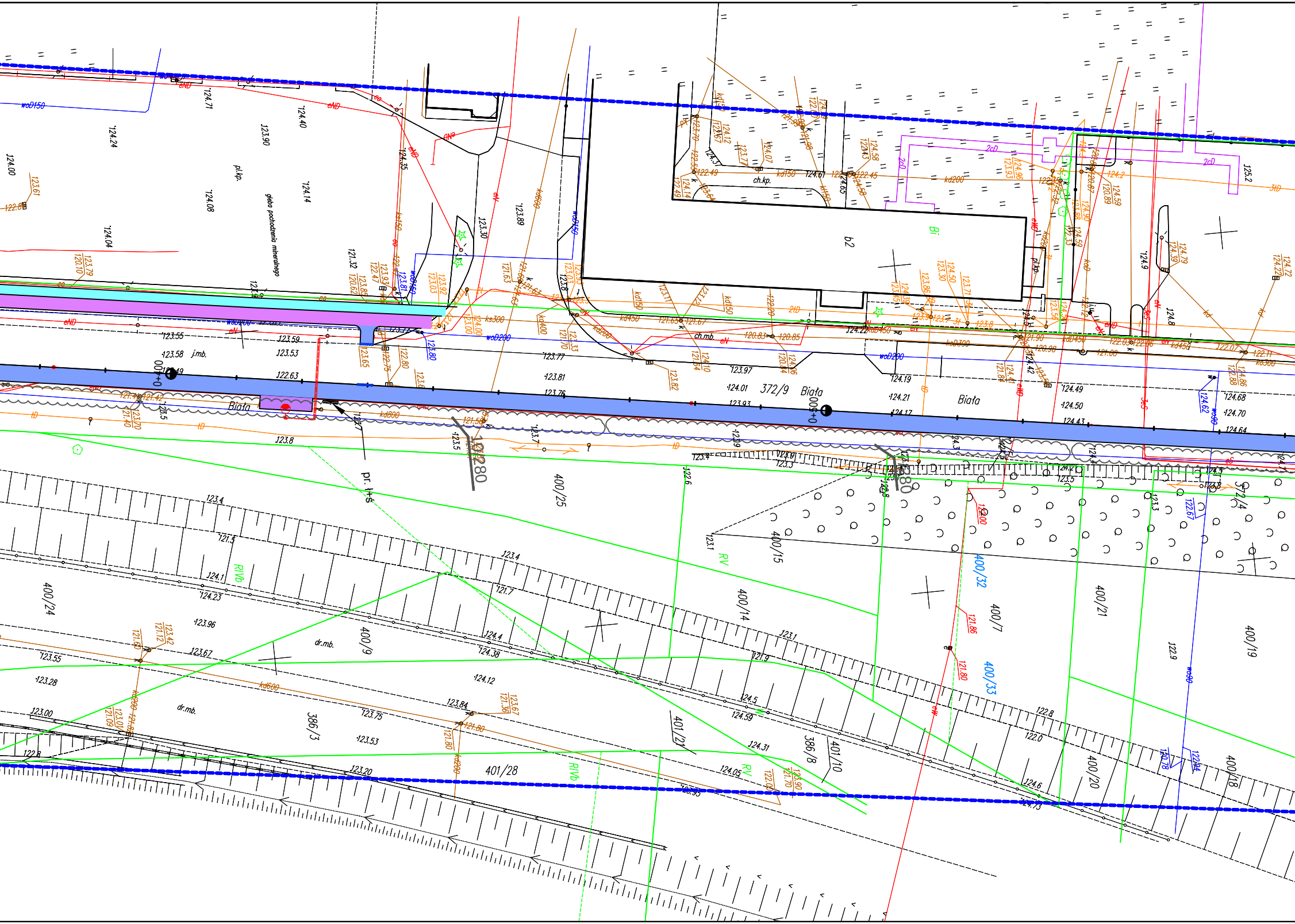
Biała
Biała
Biała
372/9
372/4
b2
Bi
400/24
400/25
400/9
400/14
400/15
400/32
400/33
400/7
400/21
400/19
400/20
400/18
401/28
401/2
401/10
386/3
386/8
RIVb
RIVb
RV
RV
dr.mb.
dr.mb.
ch.kp.
ch.mb
j.mb.
pl.kp.
gleba pochodzenia mineralnego
pr. 1+s
0+400
0+500
woD150
woD150
woD200
woD200
eND
eN
kd200
kd300
kd400
kd450
kd600
kd800
ks300
2cD
3tD
tD
123.55
123.58
123.59
123.53
122.63
123.77
123.81
123.76
123.97
124.01
123.93
124.19
124.21
124.17
124.49
124.50
124.43
124.68
124.70
124.64
124.71
124.40
124.24
123.90
124.00
124.08
124.04
124.14
123.30
123.89
124.35
124.9
124.8
125.2
123.8
123.4
121.5
124.1
124.23
123.96
123.67
123.55
123.28
123.00
122.8
121.7
124.4
124.38
124.12
123.84
123.75
123.53
123.20
123.1
121.9
124.5
124.59
124.31
124.05
122.8
122.0
124.6
122.9
123.5
123.7

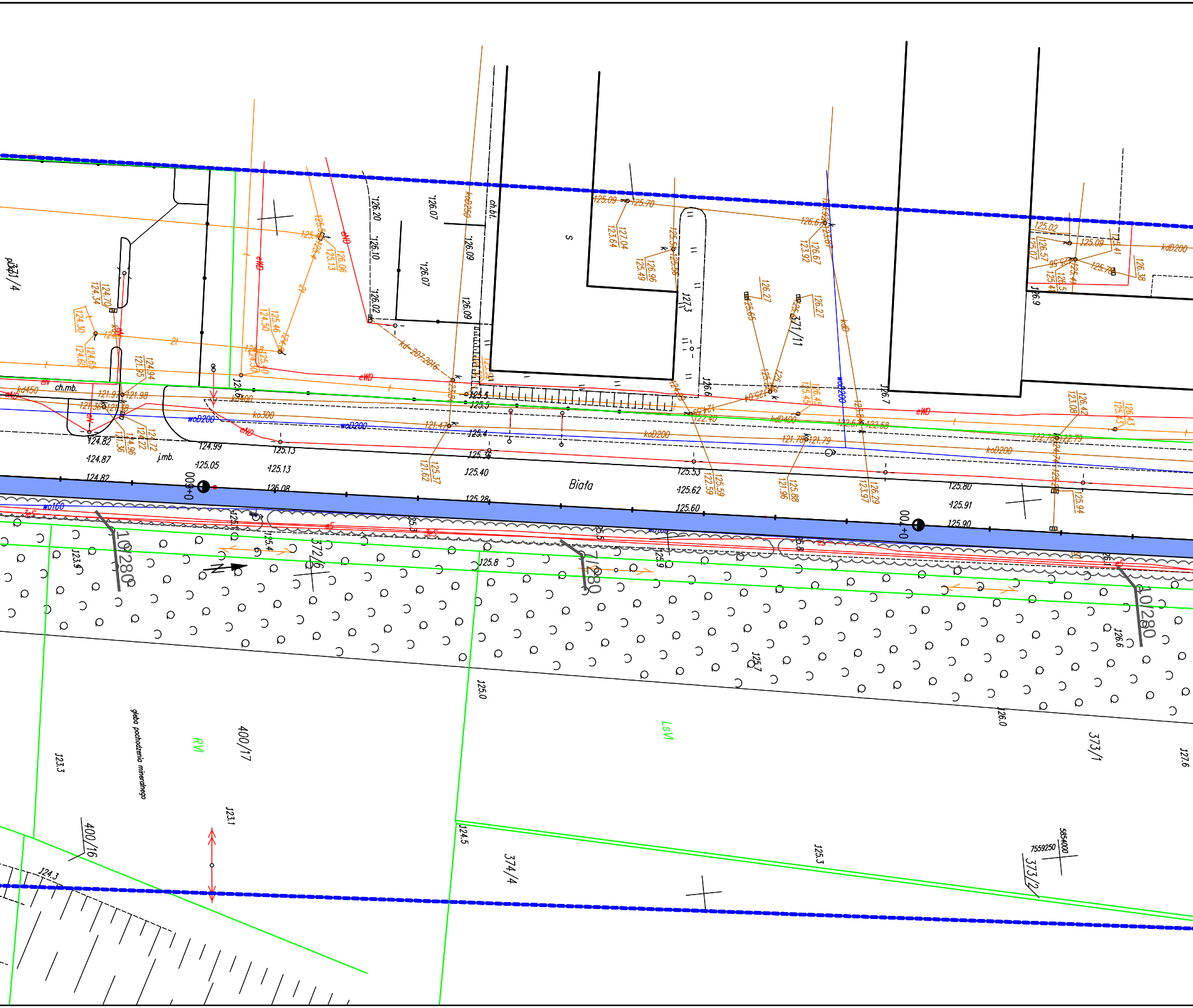

Biała
0+000
0+100
372/6
371/11
371/4
373/1
373/2
374/4
400/17
400/16
RV
LsVI
gleba pochodzenia mineralnego
ch.mb.
j.mb.
ch.bt.
woD200
wo160
kdD200
kdD400
ko300
kd450
kd-207-2016
kdD250
eWD
eN
eS
10/280
126.20
126.07
126.10
126.09
126.02
125.13
124.99
125.05
125.40
125.28
125.53
125.62
125.60
125.80
125.91
125.90
124.82
124.87
125.8
123.9
123.3
123.1
124.3
124.5
125.0
125.3
125.7
126.0
126.6
127.3
127.6
7559250
5854000

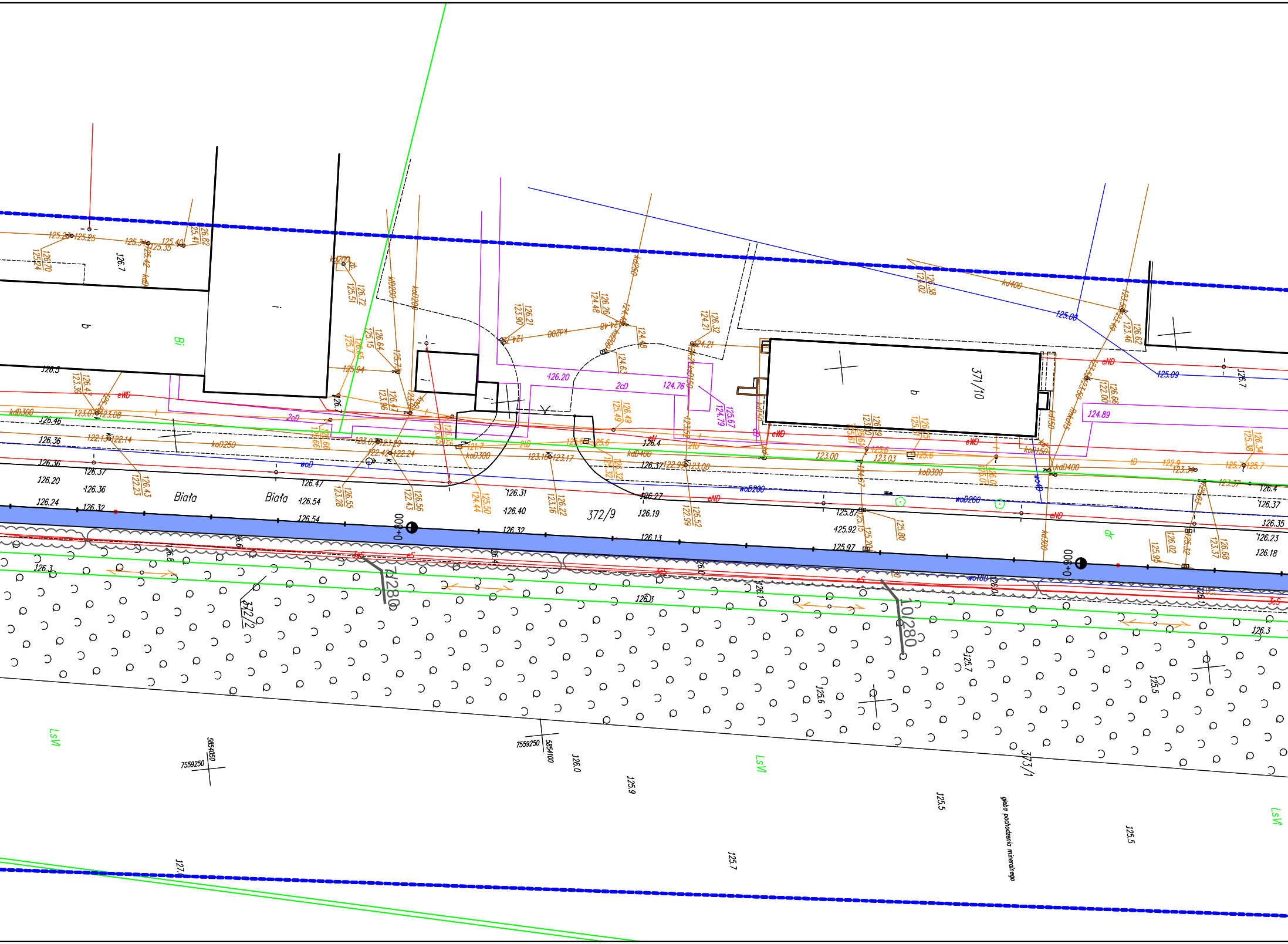

371/10
372/9
372/2
373/1
Biała
Biała
Bi
b
b
LsVI
LsVI
LsVI
0+800
0+900
10/280
10/280
kdD300
kdD250
kdD400
kd400
kd200
kD200
koD200
koD300
woD
woD200
woD200
wo160
eWD
eND
eN
eS
3eS
2cD
tD
dr
kD
126.20
126.36
126.37
126.36
126.24
126.32
126.46
126.47
126.54
126.54
126.31
126.40
126.32
126.19
126.13
126.27
126.37
126.4
126.37
126.35
126.23
126.18
126.3
126.7
126.5
126.3
126.0
125.9
125.7
125.5
125.5
125.7
125.6
125.5
127.0
125.00
125.09
124.89
124.76
126.20
123.00
123.03
125.87
125.92
125.97
7559250
5854050
7559250
5854100
gleba pochodzenia mineralnego

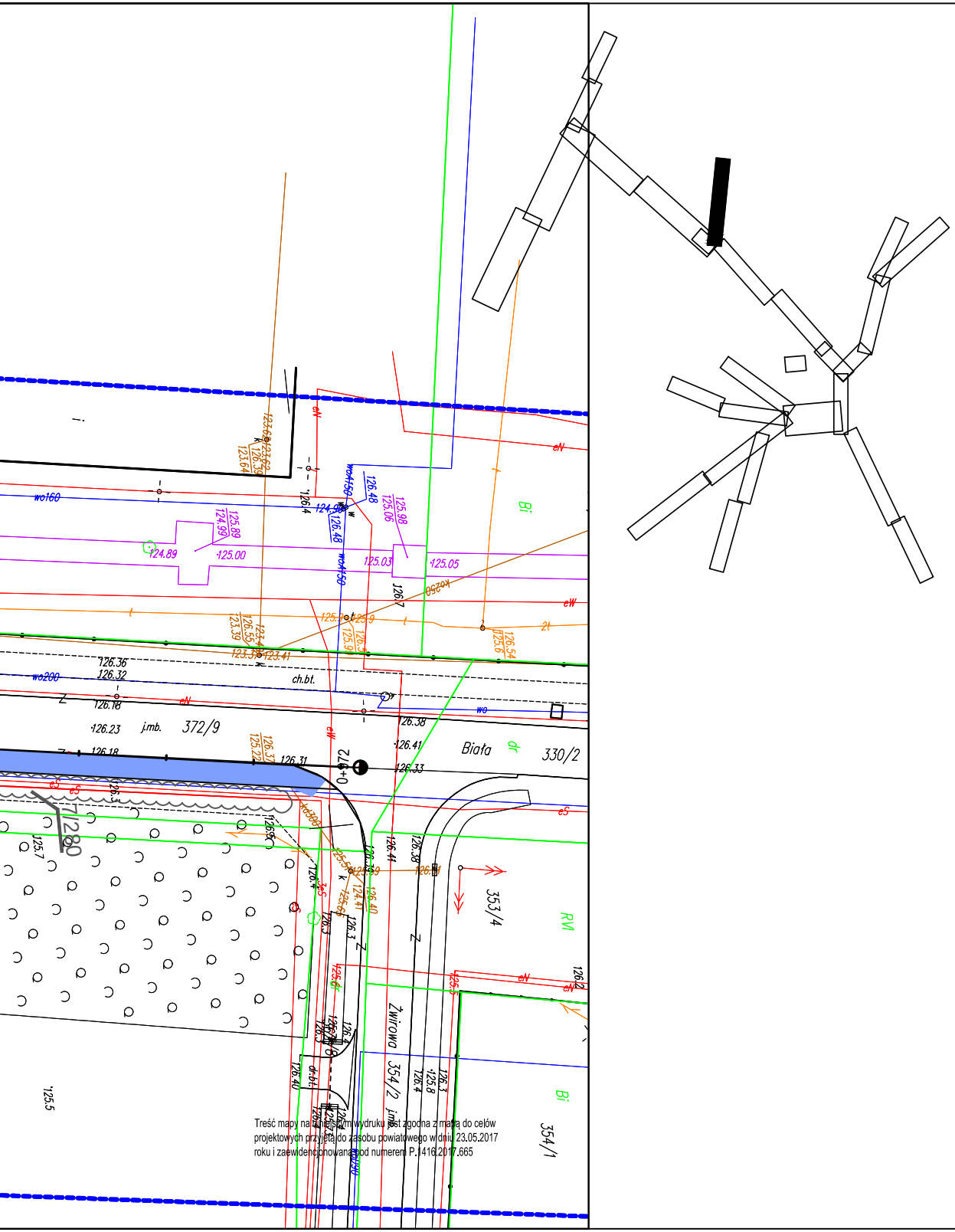
Biała
Żwirowa
372/9
330/2
353/4
354/2 j.mb.
354/1
j.mb.
ch.bt.
dr.bt.
Bi
RV
dr
wo160
wo200
0+272

Treść mapy na niniejszym wydruku jest zgodna z mapą do celów projektowych przyjętą do zasobu powiatowego w dniu 23.05.2017 roku i zaewidencjonowana pod numerem P.1416.2017.665

LEGENDA:

▭	działki objęte opracowaniem
🟩	projektowany ciąg pieszo rowerowy
🟦	projektowana ścieżka rowerowa
🟨	projektowany/remontowany chodnik
🟪	istniejąca ścieżka rowerowa
🟦	istniejący chodnik
🟦	istniejący ciąg pieszo–rowerowy
🟩	projektowany pas zieleni
🟪	projektowane parkingi/wiaty dla rowerów
🟥	pas dla rowerów wyznaczony w jezdni – oznakowanie poziome
🟫	projektowane miejsca parkingowe
▭	regulacja, profilowanie rowu
🟦	proj. kładka dla rowerzystów
🟥	istniejące miejsca parkingowe
⊕	DRZEWO PROJEKTOWANE
☁	KRZEW PROJEKTOWANY

PRAWA AUTORSKIE ZASTRZEŻONE

Jednostka projektowa:		Inwestor:	
ROAD CONCEPT RENATA KOZAK UL. SIENKIEWICZA 21 11-600 WĘGORZEWO		MIASTO OSTRÓW MAZOWIECKA UL. 3 MAJA 66 07-300 OSTRÓW MAZOWIECKA	
Nazwa zadania:	BUDOWA ŚCIEŻEK ROWEROWYCH NA TERENIE MIASTA OSTRÓW MAZOWIECKA O DŁUGOŚCI OK. 17KM, WRAZ Z BUDOWĄ INFRASTRUKTURY TOWARZYSZĄCEJ I PRZEBUDOWĄ KOLIZJI		Branża: ZIELEŃ
Tytuł rysunku:	PLAN NASADZEŃ		Skala: 1:500
Projektował:	mgr inż. arch. krajobrazu Małgorzata Bukowska	Podpis:	
			Data: 06.2017
			Nr rysunku: 2.15